


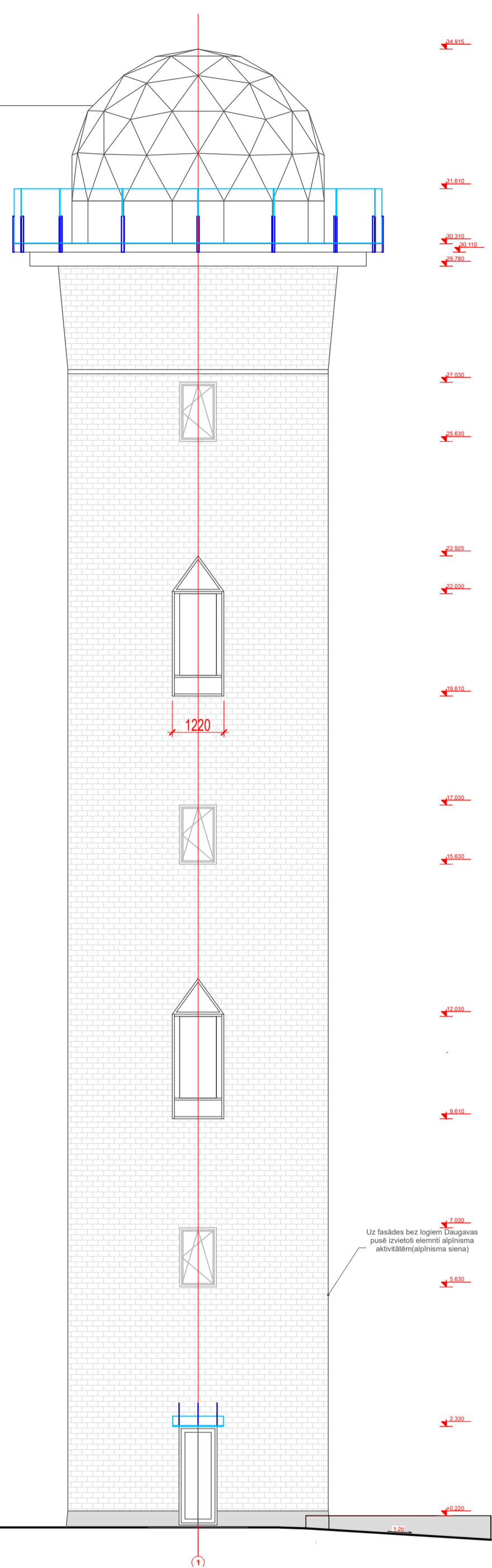
Slēgtā skatu laukuma kupola piemērs



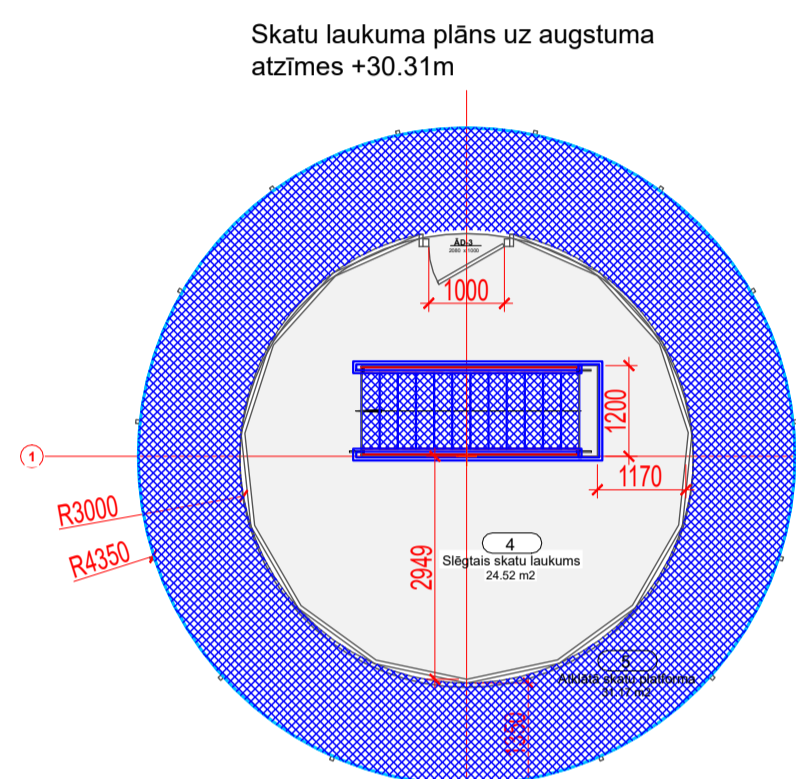
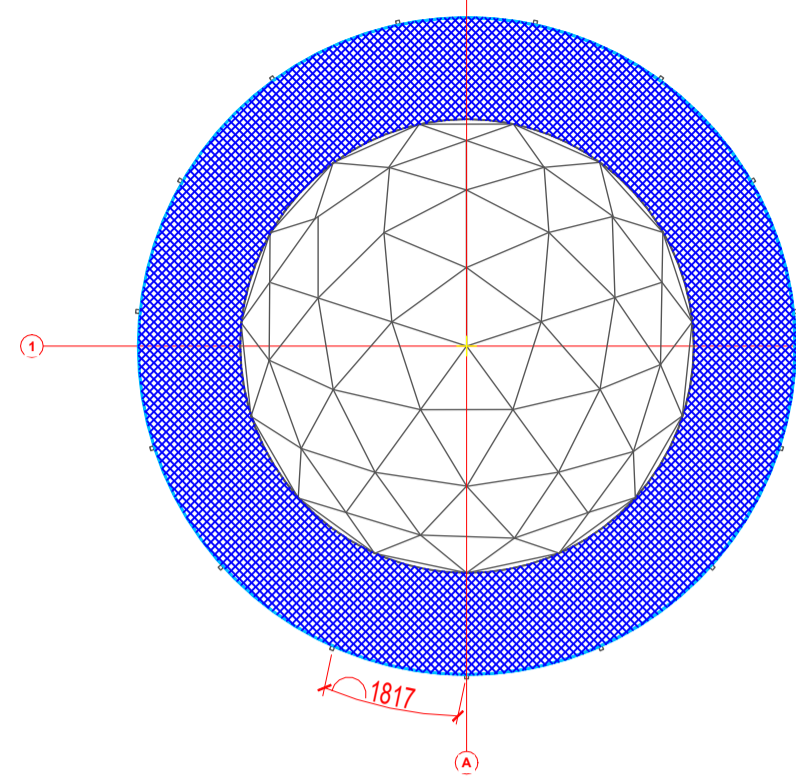
Atverami "zenītlīgi" vēdināšanai




Galvenā fasāde 1 ass




Jumta plāns un skatu platforma uz augstuma atzīmes +30.31m




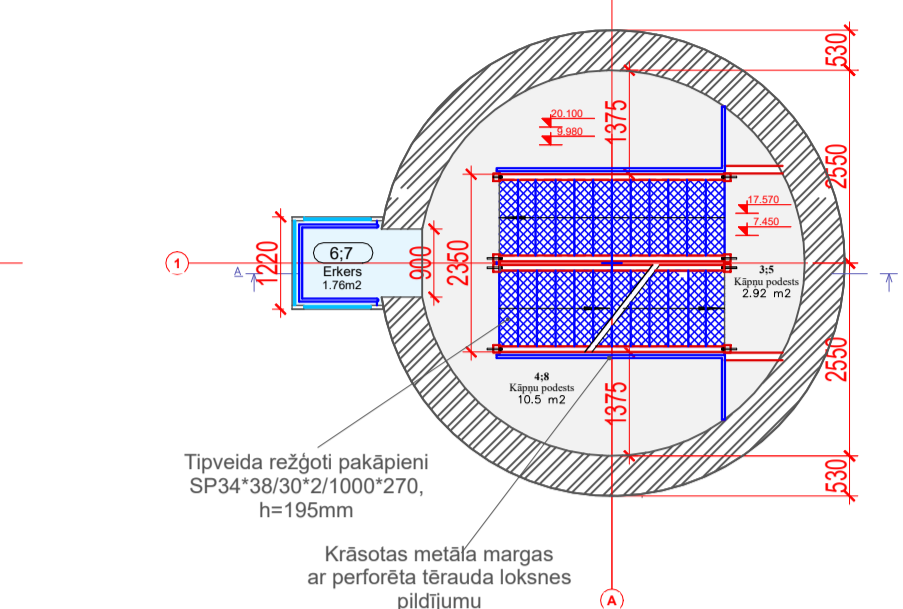
Skatu platformas +30.310 margas piemērs



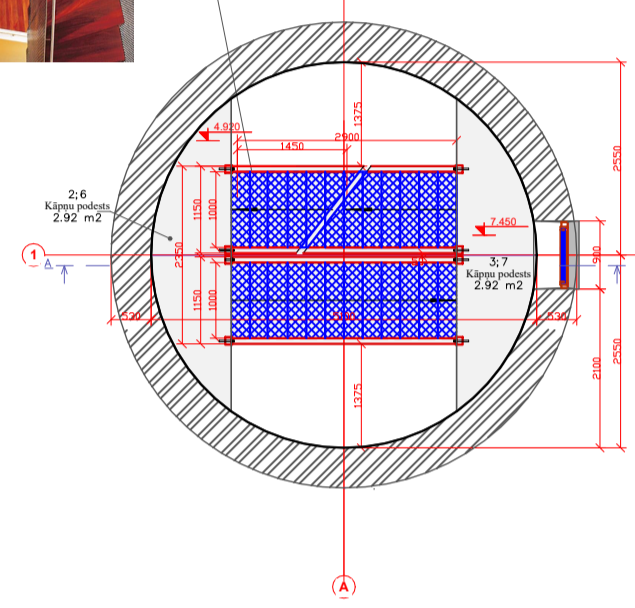
leejas uzjūmtenis



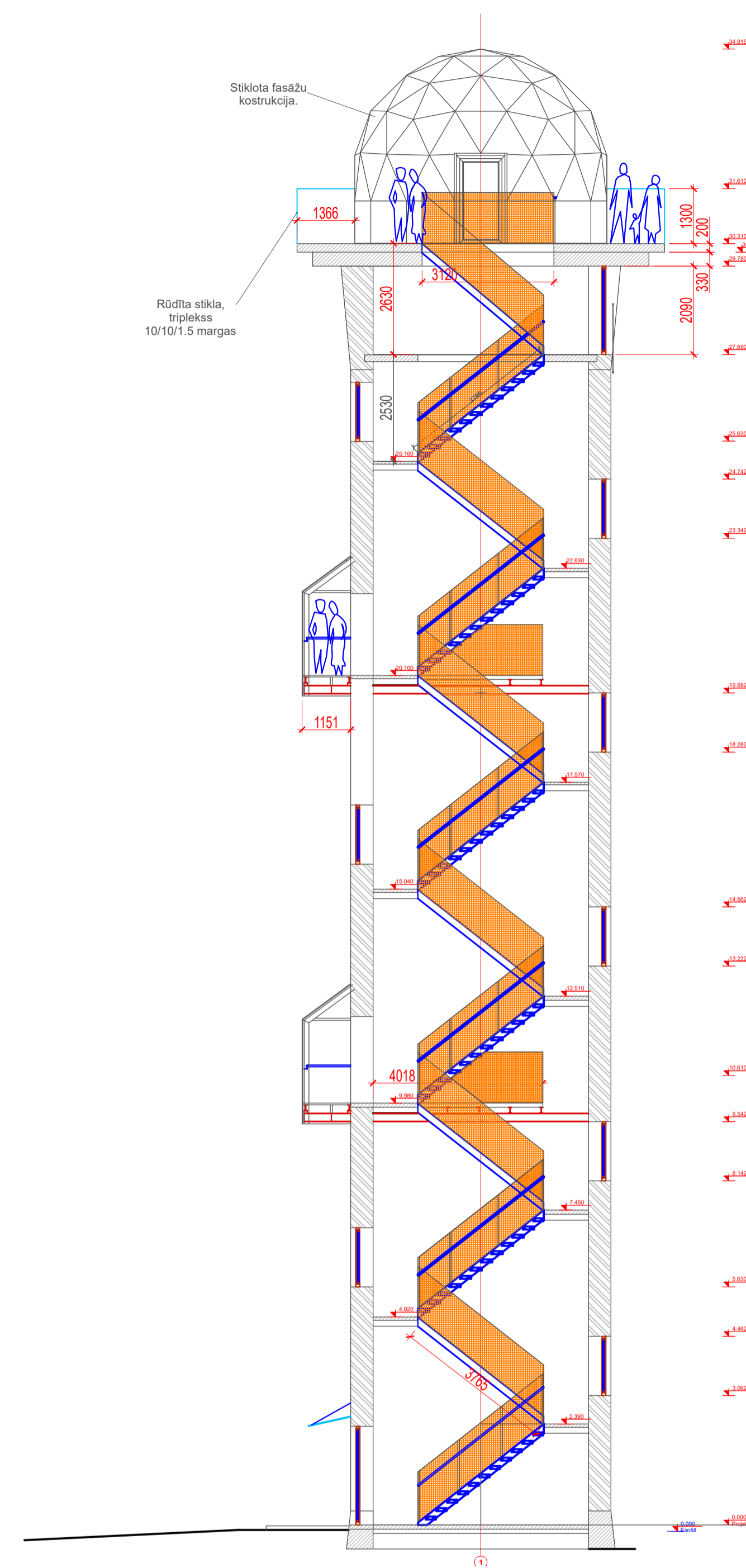
Kāpņu podests ar erkeri uz augstuma atzīmēm +9.980, +20.100



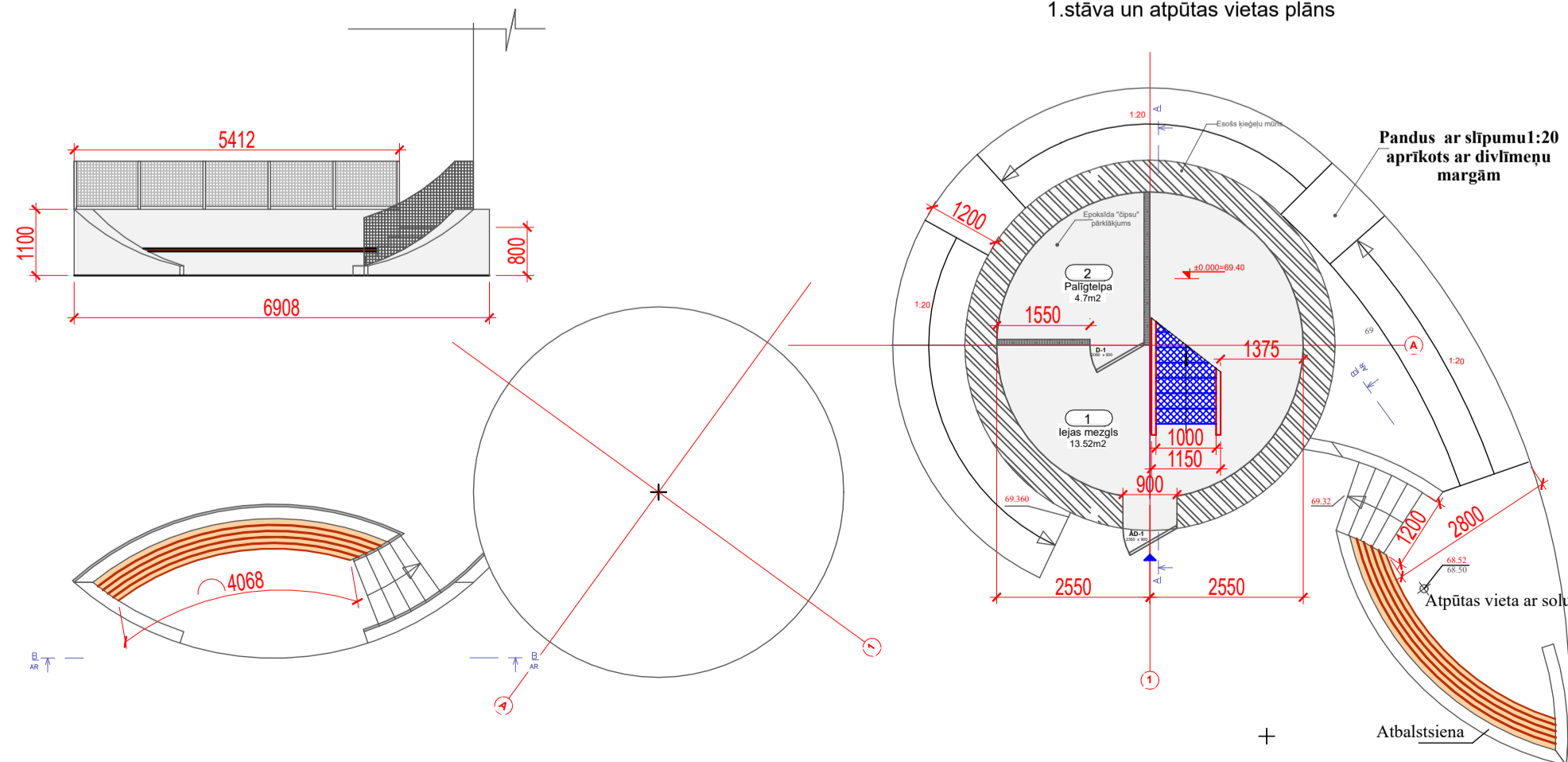
Kāpņu podestī uz augstuma atzīmēm +4.920, +7.450, +15.040, 17.570.



Griezums A-A



1.stāva un atpūtas vietas plāns



PIENĒMTIE APZĪMĒJUMI:

- 1 - Ieejas mezgls 15.31 m² - Teļu numerācija, nosaukums un platība
- L1 - Logu marķējums
- AD1 - Jaunas ārdevīvis

TELPU EKSPLIKĀCIJA		
TELPA Nr.	TELPA NOSAUKUMS	PLATĪBA m ²
1	Ieejas mezgls	13.52
2	Pailģtelpa	4.7
3	Kāpnes kopējā platība	103.05
4	Slēgtais skatu laukums	24.52
5	Skatu platforma	31.18
6	Erkers +9.980	1.76
7	Erkers +20.100	1.76
Kopā:		180.49

Būvobjekts:	Ūdens torņa pārbūve par skatu torni un teritorijas labiekārtošana						
Adrese:	"Ūdenstornis", Skrīveru pagasts, Aizkraukles novads, LV-5126						
Būvniecības ierosinātājs:	Aizkraukles novada pašvaldība, Reģ. Nr. 90000074812, Lāčplēša iela 1a, Aizkraukle, Aizkraukles novads, LV-5101						
Būvprojekta izstrādātājs:	SIA "AD Technical Work", Brīvības iela 265, Jēkabpils, Jēkabpils novads, LV- 5201 BKR Nr.13132, Tālrunis 28336491, e-pasts: aldiss.da@inbox.lv						
Līguma Nr.	3-35.2/185	Revīzija 1	Lapas saturs:				Skatu torņa fasādes, griezumī, plānī
Amats	Vārds, uzvārds	Sert.Nr.	Datums	Projekta nosaukums	Marka	Lapa	Mērogs
Būvpr.d.vad.	D.Lukšēvica	1-00602	21.09.2023	Projekta nosaukums	AR	1	1:100
Būvproj.izstr.	A.Darbots		21.09.2023	MBP			