

The app « A Bon Port »

Smooth Ports Partner Meeting -17/06/21

Emilie Neveu – Information System department

Port Authority of Nantes Saint-Nazaire



NANTES
SAINT-NAZAIRE
PORT

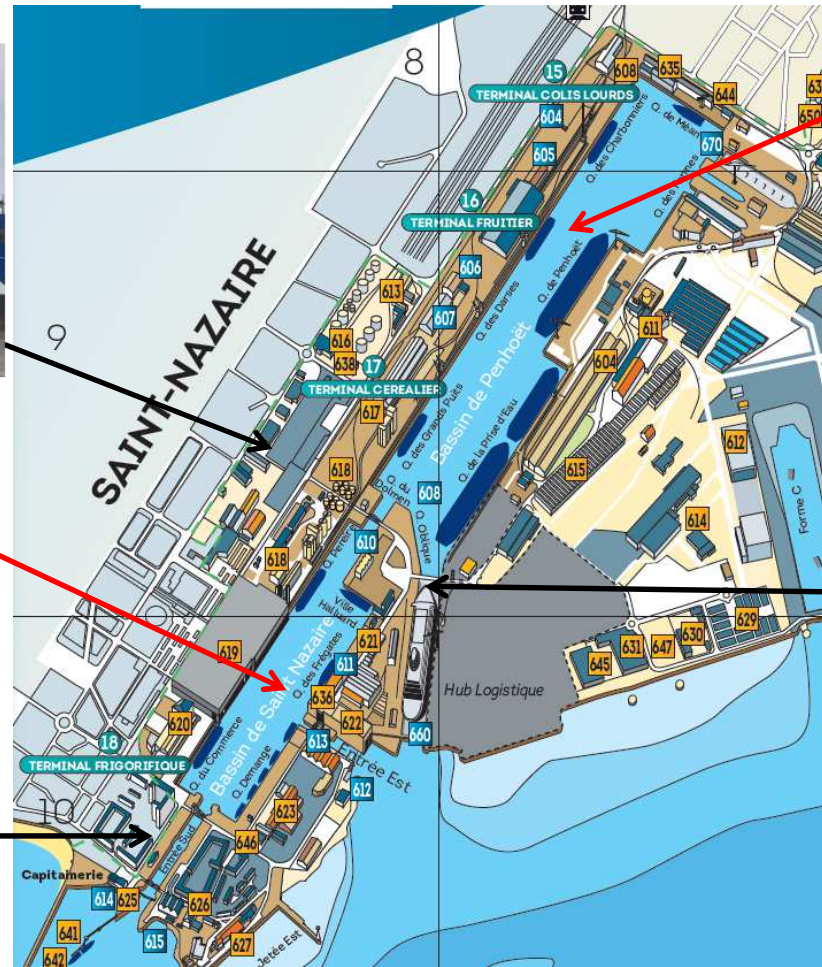

How to provide bridges-related infos to people transiting through the Saint-Nazaire Port area ?

Area = Port + Industry + City



Bassin de Saint-Nazaire
28 % of total call

City : 72,000 inh.



Bassin de Penhoet
72 % of the total call

Main factories

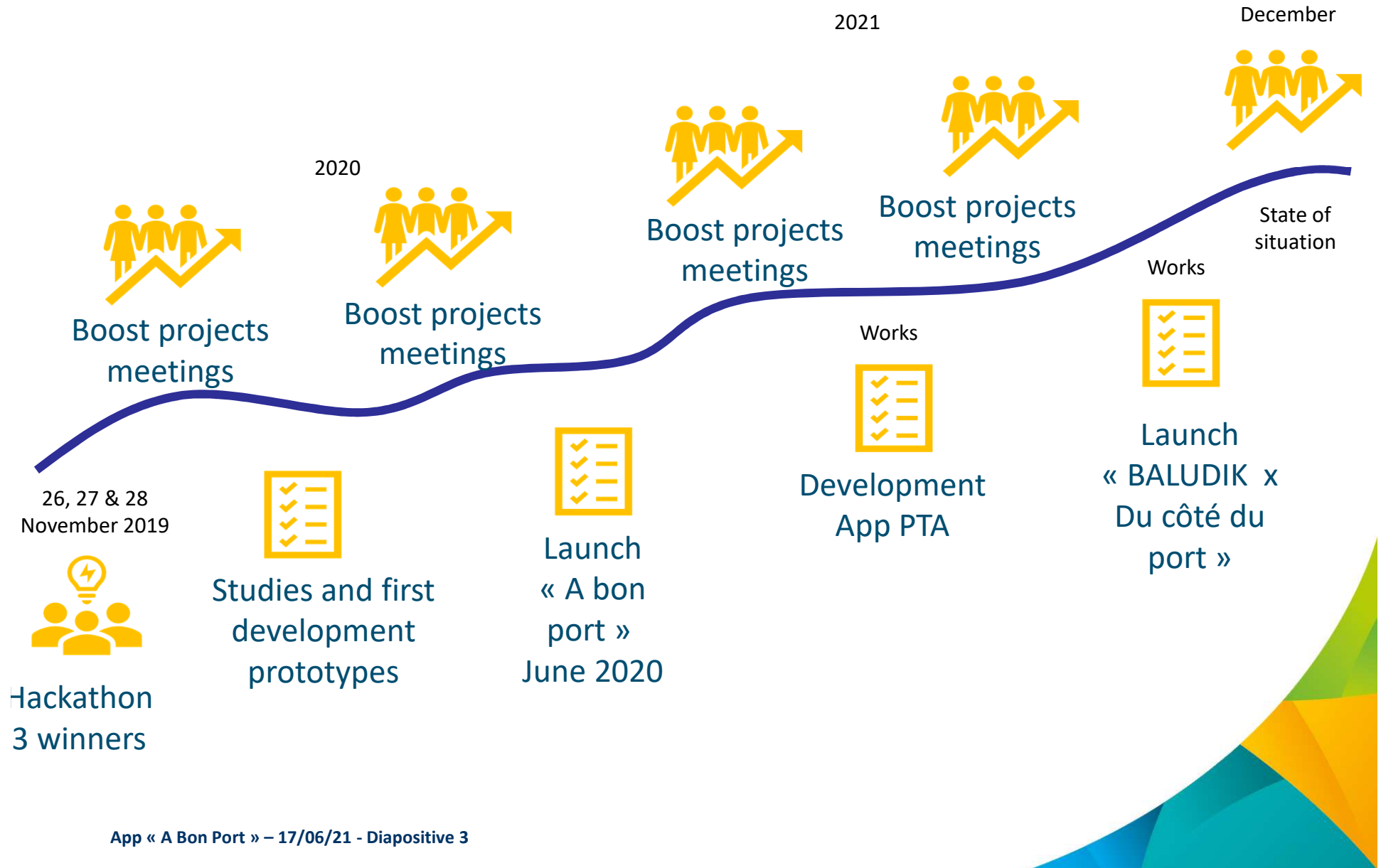
Chantiers de l'Atlantique
3300 workers

Man Energy Solution France
600 workers



Port : 300 – 500 kt // about 160 calls

From Hackaton to operational apps ?



The Project for the Port Authority

Goals



- 1 – bringing real-time infos to professionals and citizens of the state of the bridges and locks in Saint-Nazaire Port area (expression of needs of users)
- 2 – mitigating the impact of industrial logistics operations and communicate (St Nazaire).
- 3 – informing of works and incidents occurring in the Port area of Nantes Saint-Nazaire

Current situation



- 1 – providing the states of bridges datas in app « Waze » – February 2020
- 2 – Development and launch of app "A bon port" based on platform CITYKOMI – June 2020
- 3 – adding a general area map to the app 'A bon port' – November 2020

April 2021 → 2800 uploads



- 4– Setting up on site 3 « infos roads signs » in Saint-Nazaire Port area giving real time infos on the state of bridges and locks

What's next ?

Starting works in order to dispose of forecasts allowing a anticipation of the movements of the mobile bridges and locks



Providing real-time infos

Circulez malin avec
A bon port



Informations en temps réel de l'état de circulation sur les voiries portuaires de Saint-Nazaire.

PORT
Citykomi®

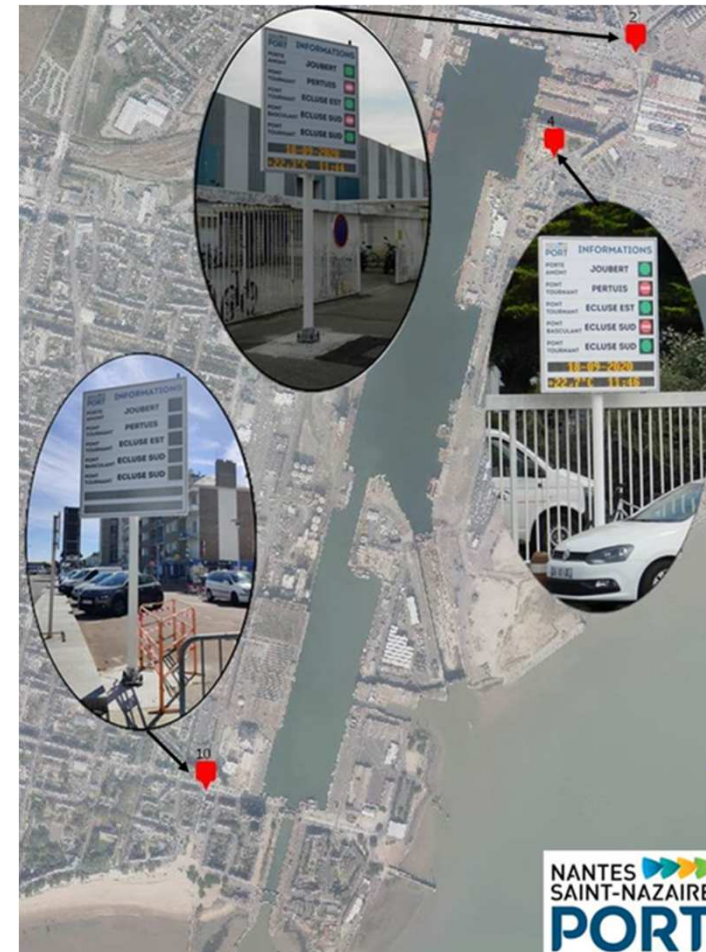
PONTS
ÉCLUSES
TRAVAUX

A bon port il y a 3 mn

FERMÉ
Pont basculant écluse Sud

Je m'abonne

NANTES SAINT-NAZAIRE PORT



Communication and contents matter

2020

- ▶ Press release Waze
- ▶ Press release "A bon port" + flyers + posters
- ▶ Video on projects life and broadcast on social networks

2021

- ▶ Advertising on site « A Bon Port » thanks to large poster on the harbour Master Office, on the turning bridge, the lock entrance and close to the drydock « Joubert », proximité tablier forme Joubert
- ▶ Frequent communication on the projects results



Please have a look !

Circulez malin avec
A bon port

Informations en temps réel de l'état de circulation sur les voiries portuaires de Saint-Nazaire.

PORT
Citykomi®

PONTS
ÉCLUSES
TRAVAUX

A bon port il y a 3 mn
FERMÉ
Pont basculant écluse Sud

Je m'abonne

Download on the App Store
GET IT ON Google Play

NANTES
SAINT-NAZAIRE
PORT

COMMENT VOUS ABONNER ?

- 1 Téléchargez l'application A bon port directement depuis la plate-forme de téléchargement mobile ou scannez ce QR code.
C'est gratuit et sans engagement.
- 2
 - ▶ Ouvrez l'application
 - ▶ Sélectionnez les thèmes de votre choix et cliquez sur « Je m'abonne »
- 3 Dès qu'un message est publié, vous recevez aussitôt une notification pour le consulter.

FILES D'INFORMATIONS

- L'info portuaire en +
- Info circulation
- Pont basculant écluse Sud
- Pont tournant écluse Est
- Pont tournant écluse Sud
- Pont tournant Pertuis
- Porte amont Joubert

C'est anonyme !

Reproduit avec le soutien de - Copie plus - Agence DSD - Interreg - Région - 2 rue Jules Verne - 44100 ST NZ

Une application développée par Citykomi® pour Nantes Saint-Nazaire Port.